

1

¿Qué ha pasado en las cuencas de los ríos Cauca y San Jorge?



27 de agosto/2021: rompimiento del dique marginal del río Cauca en Caregato (San Jacinto del Cauca).

Febrero - Marzo/2022: afectación obras de cierre en Caregato por creciente del Cauca.

21 de marzo/2022: rompimiento del dique que contenía al río Cauca en el sector Los Arrastres (San Jacinto del Cauca-Guaranda).

2

¿Qué ha pasado recientemente (06 - 07 de junio)?



Lluvias en toda la región mojanera, las mas fuertes en sectores de los municipios de Nechí, San Jacinto del Cauca, Guaranda, Majagual, Sucre (Sucre) y Magangué; y también en el Bajo Magdalena, Bajo Nechí, Alto San Jorge y Bajo Cauca.



Ascenso de niveles en: (i) Alto San Jorge en el tramo Puerto Libertador-Montelíbano y (ii) Bajo Cauca en el tramo Cáceres-Caucasia.



Reporte comunitario



Inundaciones por ingreso del río Cauca en áreas de drenaje de: *i)* caño San Matías: desde Los Arrastres (Guaranda) hasta Parcelas de Santa Fe (San Benito Abad); *ii)* caño Rabón: desde Gavaldá (Guaranda) hasta La Plaza (San Benito Abad) y *iii)* caño Viloría: desde Cecilia (Ayapel) hasta Cuiva (San Benito Abad).

3

¿Qué esperamos (07 - 08 de junio)?



Lluvias en amplios sectores de La Mojana y en las subzonas hidrográficas del Alto San Jorge, Bajo Magdalena, Bajo Cauca y Bajo Nechí.



Tránsito de creciente en: (i) el río Cauca en el tramo Valdivia-Nechí y (ii) el río San Jorge en el tramo La Apartada-Ayapel.

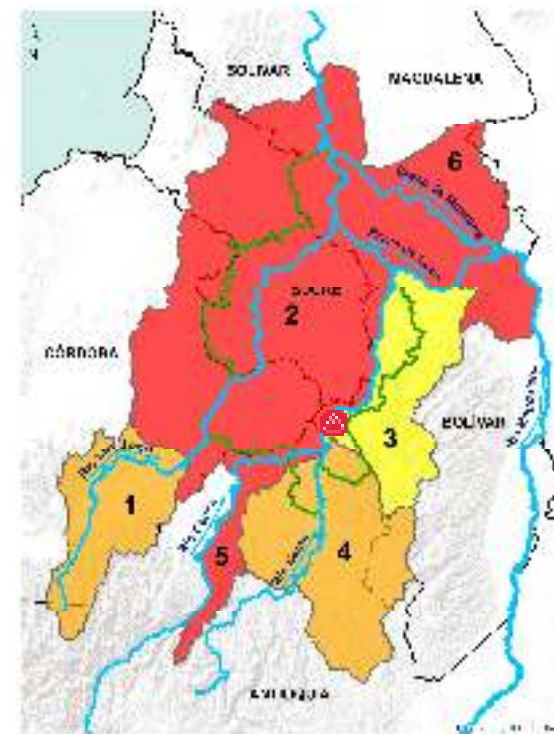


Probabilidad de incrementos en las cuencas de: (i) Alto San Jorge, (ii) Bajo Nechí y (iii) Bajo San Jorge (ciénagas y caños).



Recomendaciones

- Se advierte sobre la probabilidad de afectaciones en el tramo Valdivia-Caucasia por tránsito de creciente del río Cauca a lo largo del día de mañana.
- Especial atención en áreas de drenaje de los caños Gil, San Matías, Rabón y Viloría, por ingreso del río Cauca.
- Zonas con altos niveles: Bajo San Jorge y sistema cenagoso (San Marcos-desembocadura), río Cauca (norte de Achí - Pinillos), río Magdalena (entre El Banco y Plato), caños Mojana y Pancegüita (Sucre) y sistema de ciénagas (Ayapel, San Marcos y Sucre)



PARA TOMAR ACCIÓN: 5) Cuenca del río Cauca entre Valdivia y Nechí. 2) Bajo San Jorge y 6) Bajo Magdalena entre El Banco y Plato. **Alerta puntual** en el río Cauca, en el sector Caregato (San Jacinto del Cauca)

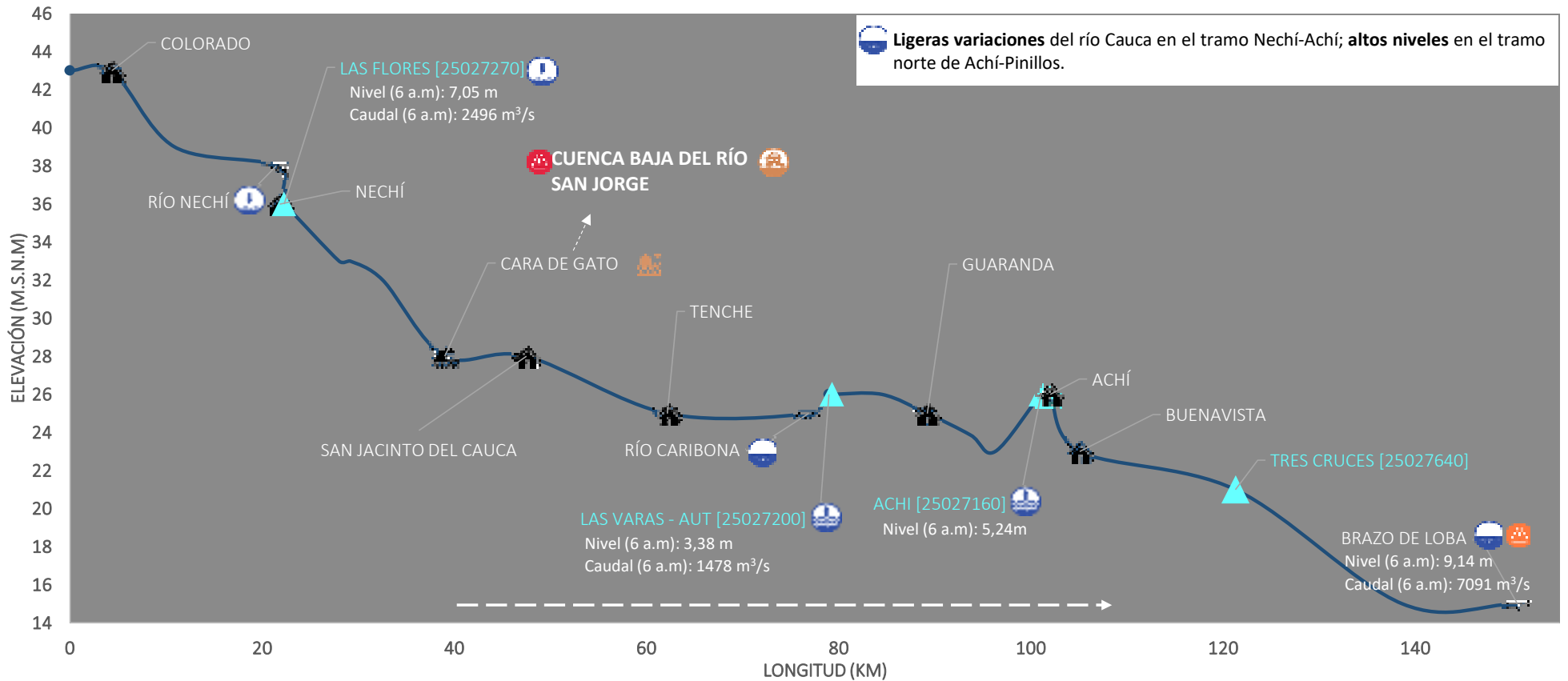


PARA PREPARARSE: 1) Alto San Jorge; y 4) Bajo Nechí, incluidos sus aportantes.



PARA INFORMARSE: 3) Cuenca del río Cauca entre Nechí y Pinillos

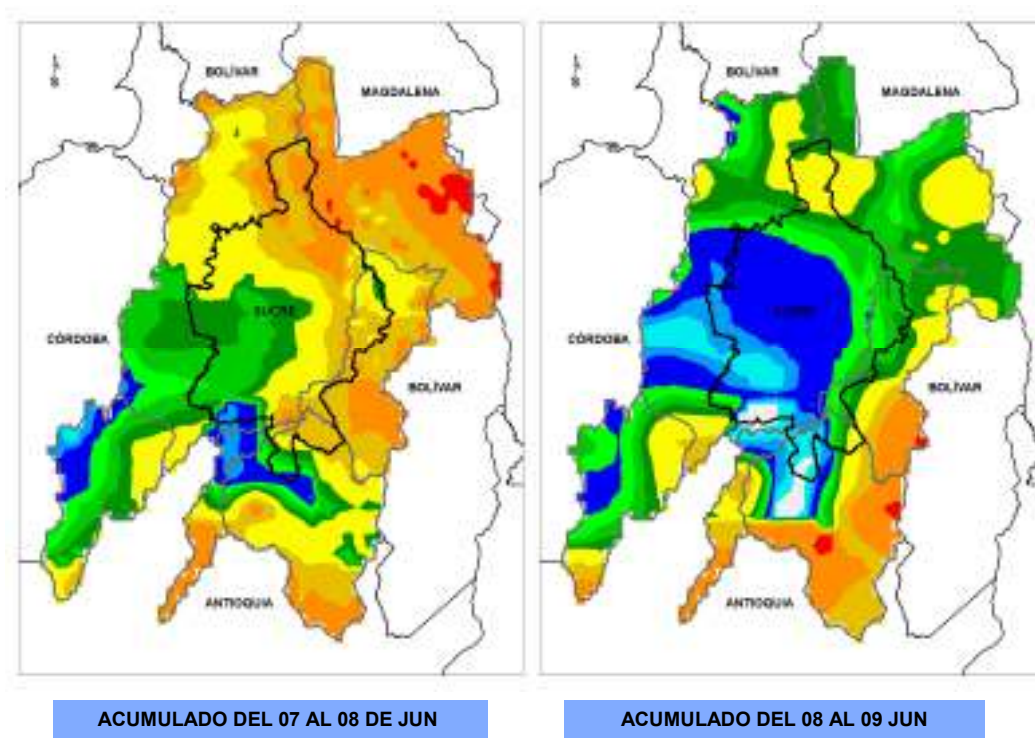
III. Condiciones hidrológicas actuales en el río Cauca (tramo Nechí-Pinillos)



PUNTOS DE INTERÉS RÍO CAUCA (TRAMO NECHÍ-MAGANGUÉ)	ALERTAS HIDROLÓGICAS	CONDICIONES HIDROLÓGICAS	ZONAS DE EMERGENCIA
Estación hidrológica IDEAM Población Rompedero Confluencia	Para tomar acción Para prepararse Para informarse Sin alerta	Niveles en ascenso Niveles en descenso Niveles estables Tránsito de creciente	Inundación por desbordamiento Inundación por rompimiento margen derecha Inundación por rompimiento margen izquierda (Mojana)

IV. Pronóstico meteorológico para La Mojana con atención en la zona del Bajo Cauca

PRONÓSTICO PARA EL 07 DE JUNIO Y 08 DE JUNIO



Se prevé lluvias en amplios sectores del territorio mojanero y en el Alto San Jorge, Bajo Magdalena, Bajo Cauca y Bajo Nechí.

Noche del 07 Jun.
y madrugada del 08 Jun.

Cielo parcialmente
nublado, sin lluvias.

Mañana
del 08 Jun.

Cielo
parcialmente
nublado, sin
lluvias.

Tarde
del 08 Jun.

Noche del 08 Jun.
y madrugada del 09 Jun.

Lluvias en zonas de las
cuencas del Bajo Cauca,
Bajo Nechí y Bajo
Magdalena, y amplios
sectores de La Mojana.

**Equipo de trabajo Centro regional de Pronóstico
y Alertas Tempranas de LA MOJANA**

Elaborado por:
NATALIA MUÑOZ, Hidróloga
RAFAEL MUNDARAY, Meteorólogo

www.corpomojana.gov.co

Correo Electrónico:
corpomojana@corpomojana.gov.co
Cra. 21 # 21 A – 44 San Marcos - Sucre
Teléfono: (+575) 295 5347

YOLANDA GONZALEZ HERNÁNDEZ,
Directora General IDEAM.
MARTHA CECILIA CADENA,
Jefe Oficina del Servicio de Pronósticos y Alertas
www.ideam.gov.co

Correos electrónicos:
servicio@ideam.gov.co,
alertas@ideam.gov.co

Calle 25 d # 96b - 70, piso 3. Bogotá, D.C.
Teléfono: 307 5625 ext. 1334 - 1336.

LILIANA QUIROZ, Directora General de la Corporación para el Desarrollo Sostenible de La Mojana y el San Jorge-CORPOMOJANA.

RAQUEL GARAVITO, Gerente del Fondo Adaptación

JIMENA PUYANA, Gerente Nacional de Desarrollo Sostenible del PNUD



En alianza con:

